
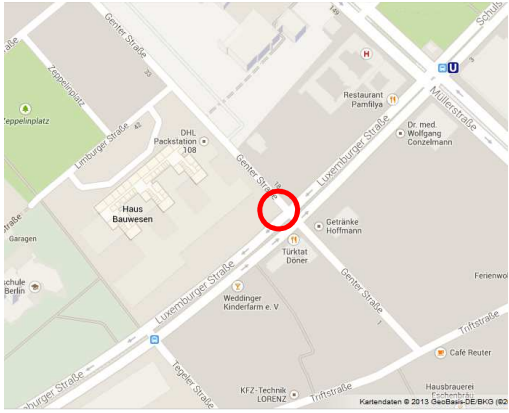
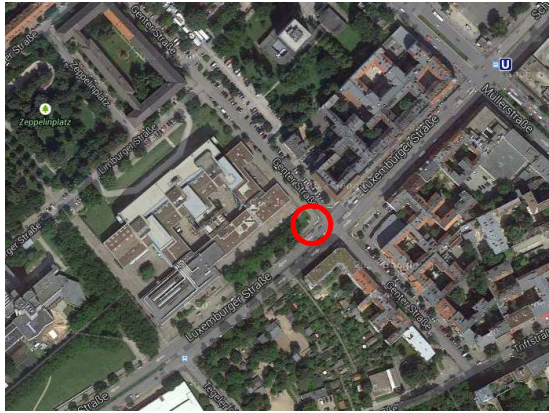


# F PUNKTDOKUMENTATION

Vermarkung: <b>Messingmarke</b>	Punktnummer: <b>2001_neu</b>	Ansichtsfoto 
Lagesystem: <b>ETRS 89 Lagestatus 489</b>	Höhensystem: <b>NHN (DHHN 92) Höhenstatus 160</b>	
Rechtswert: <b>388573,779 m</b>	Zone: <b>33 U</b>	
Hochwert: <b>5822950,794 m</b>	Mittlerer Lagefehler ( $\sigma$ ): <b>1,9 mm</b>	
Höhe: <b>36,398 m</b>	Höhenfehler ( $\sigma$ ): <b>1,6 mm</b>	
aufgestellt: <b>05.12.2013 Gruppe A3 Projekt Datenaufnahme</b>	gerechnet: <b>17.12.2013 Gruppe A3 Projekt Datenaufnahme</b>	
Lagebeschreibung: <b>Luxemburger Straße Ecke Genter Straße</b>		
Kartenausschnitt 		Luftbildausschnitt 
Einmessungsskizze 