
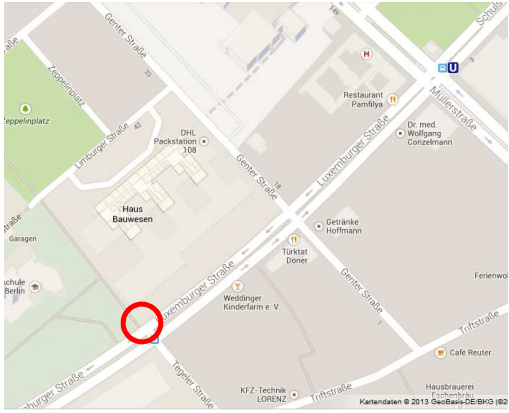
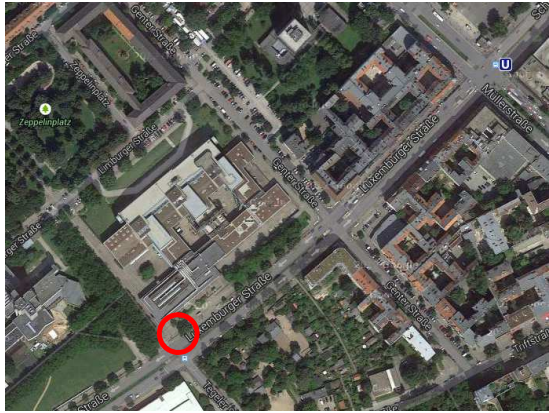


Vermarkung: Messingmarke	Punktnummer: 2022_neu	Ansichtsfoto 
Lagesystem: ETRS 89 Lagestatus 489	Höhensystem: NHN (DHHN 92) Höhenstatus 160	
Rechtswert: 388435,453 m	Zone: 33 U	
Hochwert: 5822840,021 m	Mittlerer Lagefehler (σ): 1,8 mm	
Höhe: 36,083 m	Höhenfehler (σ): 1,9 mm	
aufgestellt: 05.12.2013 Gruppe A3 Projekt Datenaufnahme	gerechnet: 17.12.2013 Gruppe A3 Projekt Datenaufnahme	
Lagebeschreibung: Luxemburger Straße		
Kartenausschnitt 		Luftbildausschnitt 
Einmessungsskizze 